



**АДМИНИСТРАЦИЯ
ЛЕШУКОНСКОГО МУНИЦИПАЛЬНОГО ОКРУГА
АРХАНГЕЛЬСКОЙ ОБЛАСТИ**

ПО С Т А Н О В Л Е Н И Е

от 16 мая 2023 г.

№ 314

с. Лешуконское


Об утверждении схемы размещения гаражей, являющихся некапитальными сооружениями, а также мест стоянки технических или других средств передвижения инвалидов вблизи их места жительства, возводимых гражданами на землях или земельных участках, находящихся в государственной или муниципальной собственности

В соответствии со ст. 39.36-1 Земельного кодекса Российской Федерации, Федеральным законом от 5 апреля 2021 года № 79-ФЗ «О внесении изменений в отдельные законодательные акты Российской Федерации», постановлением Правительства Архангельской области от 23 ноября 2021 года № 650-пп «Об утверждении порядка утверждения органами местного самоуправления городских и сельских поселений, городских округов или муниципальных округов Архангельской области, а на межселенных территориях – органами местного самоуправления муниципальных районов Архангельской области схемы размещения гаражей, являющихся некапитальными сооружениями, возводимых гражданами на землях или земельных участках, находящихся в государственной или муниципальной собственности, либо стоянок технических средств передвижения инвалидов вблизи их места жительства», Уставом Лешуконского муниципального округа Архангельской области администрация Лешуконского муниципального округа **п о с т а н о в л я е т:**

1. Утвердить прилагаемую схему размещения гаражей, являющихся некапитальными сооружениями, а также мест стоянки технических или других средств передвижения инвалидов вблизи их места жительства, возводимых гражданами на землях или земельных участках, находящихся в государственной или муниципальной собственности.

2. Опубликовать настоящее постановление на официальном сайте администрации Лешуконского муниципального округа.

Глава округа



А.Ю. Мартынов

УТВЕРЖДЕНА

постановлением Администрации
Лешуконского муниципального округа
Архангельской области
№ 314 от 16 мая 2023 года

Схема размещения гаражей, являющихся некапитальными сооружениями, а также мест стоянки технических или других средств передвижения инвалидов вблизи их места жительства, возводимых гражданами на землях или земельных участках, находящихся в государственной или муниципальной собственности

№ п/п	Место размещения (адрес), номер кадастрового квартала, кадастровый номер земельного участка (при наличии)	Вид собственности	Земельный участок или часть земельного участка	Площадь земельного участка, кв. м.	Количество единиц	Срок размещения, лет	Цель использования земель, земельного участка или части земельного участка	Фрагмент карты-плана
1	2	3	4	5	6	7	8	9
1	Российская Федерация, Архангельская область, Лешуконский район, с. Лешуконское, кадастровый номер 29:10:041001:585	Не разграничена	Земельный участок с кадастровым номером 29:10:041001:585	194	1	10	Гаражи, являющиеся некапитальным строением	Приложение № 1 к схеме размещения гаражей
2	Российская	Не	Земельный	101	1	10	Гаражи,	Приложение

3	Федерация, Архангельская область, Лешуконский район, с. Лешуконское, кадастровый номер 29:10:041001:586	разграничена	участок с кадастровым номером 29:10:041001:586	51	1	10	являющиеся некапитальным строением	№ 1 к схеме размещения гаражей
4	Российская Федерация, Архангельская область, Лешуконский район, с. Лешуконское, кадастровый номер 29:10:041004:535	Не разграничена	Земельный участок с кадастровым номером 29:10:041004:535	439	1	10	Гаражи, являющиеся некапитальным строением	Приложение № 1 к схеме размещения гаражей
5	Российская Федерация, Архангельская область, Лешуконский район, с. Лешуконское,	Не разграничена	Земельный участок с кадастровым номером 29:10:041008:266	28	1	10	Гаражи, являющиеся некапитальным строением	Приложение № 1 к схеме размещения гаражей

	кадастровый номер 29:10:041008:266				50	1	10	Гаражи, являющиеся некапитальным строением	Приложение № 1 к схеме размещения гаражей
6	Российская Федерация, Архангельская область, Лешуконский район, с. Лешуконское, кадастровый номер 29:10:041009:491	Не разграничена	Земельный участок с кадастровым номером 29:10:041009:491						
7	Российская Федерация, Архангельская область, Лешуконский район, с. Лешуконское, кадастровый номер 29:10:041013:242	Не разграничена	Земельный участок с кадастровым номером 29:10:041013:242		30	1	10	Гаражи, являющиеся некапитальными строениями	Приложение № 1 к схеме размещения гаражей
8	Российская Федерация, Архангельская область, Лешуконский район, с. Лешуконское, кадастровый номер 29:10:041016:411	Не разграничена	Земельный участок с кадастровым номером 29:10:041016:411		30	1	10	Гаражи, являющиеся некапитальными строениями	Приложение № 1 к схеме размещения гаражей
9	Российская Федерация, Архангельская область,	Не разграничена	Земельный участок с кадастровым номером		63	1	10	Гаражи, являющиеся некапитальными строениями	Приложение № 1 к схеме размещения гаражей

10	Лешуконский район, с. Лешуконское, кадастровый номер 29:10:041015:534	29:10:041015:534	42	1	10	Гаражи, являющиеся некапитальными строениями	Приложение № 1 к схеме размещения гаражей
	Российская Федерация, Архангельская область, Лешуконский район, с. Лешуконское, кадастровый номер 29:10:041101:452	Земельный участок с кадастровым номером 29:10:041101:452					
	Не разграничена						

Приложение № 1
к постановлению администрации
Лешуконского муниципального округа
Архангельской области
от 16 мая 2023 года № 314

Схема
размещения гаражей, являющихся некапитальными сооружениями,
в кадастровом квартале 29:10:041001 (район ул. Конецгорская)
(кадастровые номера 29:10:041001:585, 29:10:041001:586)



М 1:1000

Приложение № 1
к постановлению администрации
Лешуконского муниципального округа
Архангельской области
от 16 мая 2023 года № 314

Схема
размещения гаражей, являющихся некапитальными сооружениями
в кадастровом квартале 29:10:041004 (район ул. Советская)
(кадастровый номер 29:10:041004:535)



М 1:1000

Приложение № 1
к постановлению администрации
Лешуконского муниципального округа
Архангельской области
от 16 мая 2023 года № 314

Схема
размещения гаражей, являющихся некапитальными сооружениями
в кадастровом квартале 29:10:041005 (район ул. Красных партизан)
(кадастровый номер 29:10:041005:424)



М 1:1000

Приложение № 1
к постановлению администрации
Лешуконского муниципального округа
Архангельской области
от 16 мая 2023 года № 314

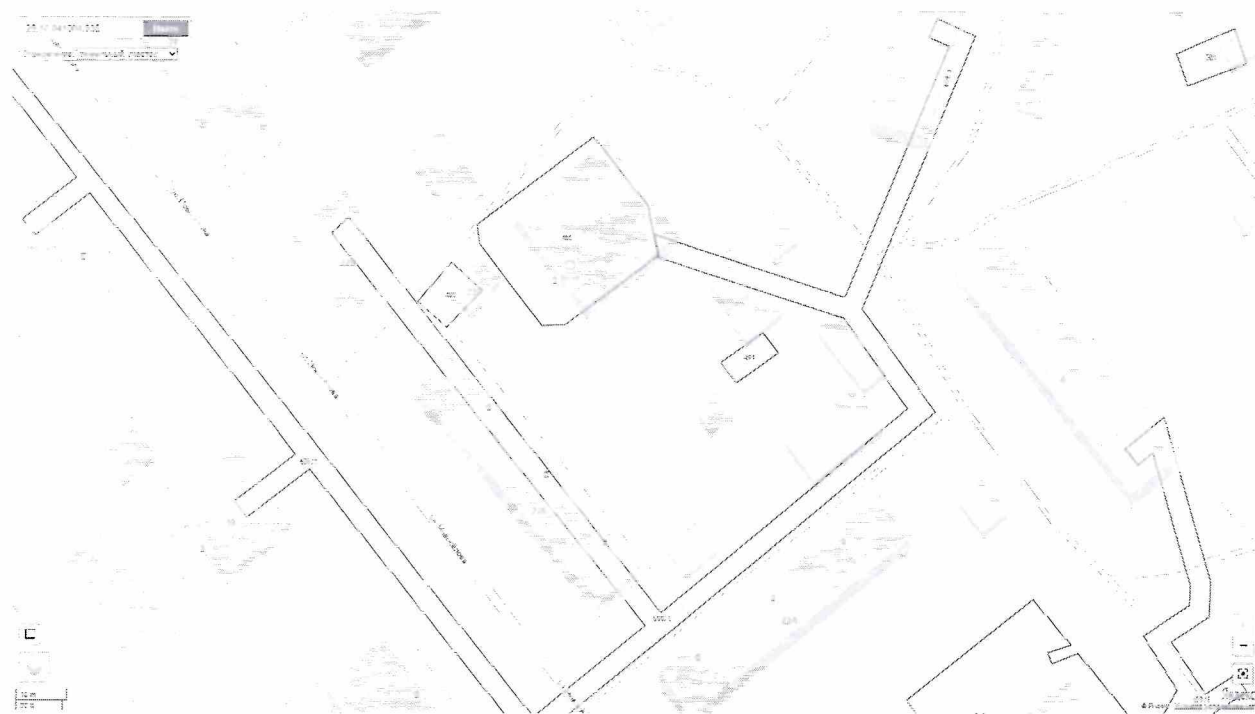
Схема
размещения гаражей, являющихся некапитальными сооружениями
в кадастровом квартале 29:10:041008 (район ул. Победы)
(кадастровый номер 29:10:041008:266)



М 1:1000

Приложение № 1
к постановлению администрации
Лешуконского муниципального округа
Архангельской области
от 16 мая 2023 года № 314

Схема
размещения гаражей, являющихся некапитальными сооружениями
в кадастровом квартале 29:10:041009 (район ул. Новоселова)
(кадастровый номер 29:10:041009:491)



М 1:1000

Приложение № 1
к постановлению администрации
Лешуконского муниципального округа
Архангельской области
от 16 мая 2023 года № 314

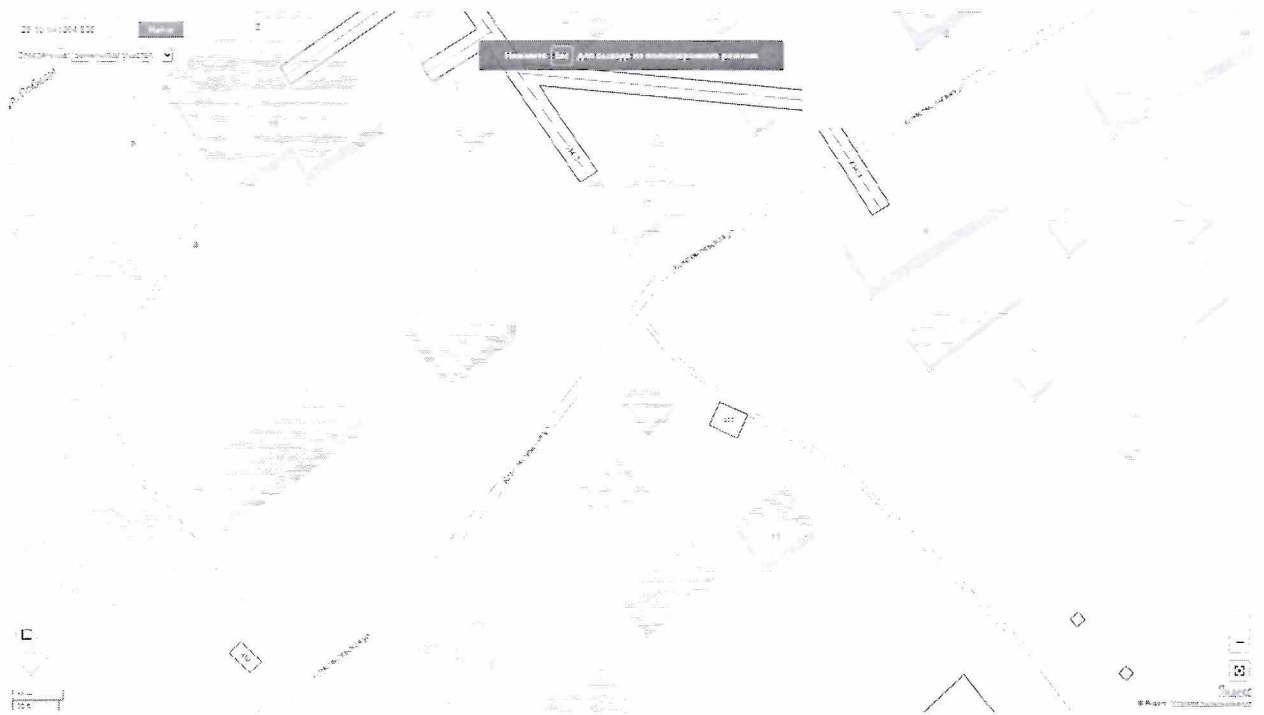
Схема
размещения гаражей, являющихся некапитальными сооружениями
в кадастровом квартале 29:10:041013 (район ул. Ущельская)
(кадастровый номер 29:10:041013:242)



М 1:1000

Приложение № 1
к постановлению администрации
Лешуконского муниципального округа
Архангельской области
от 16 мая 2023 года № 314

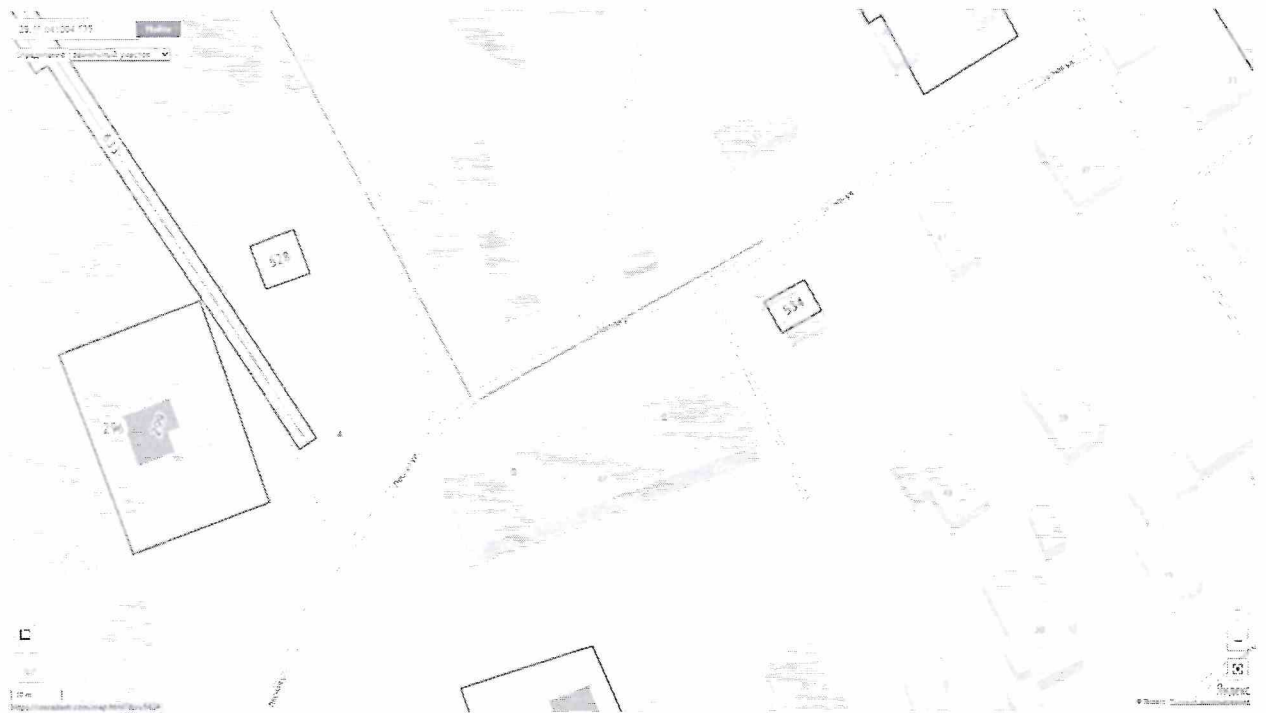
Схема
размещения гаражей, являющихся некапитальными сооружениями
в кадастровом квартале 29:10:041016 (район ул. Комсомольская)
(кадастровый номер 29:10:041016:411)



М 1:1000

Приложение № 1
к постановлению администрации
Лешуконского муниципального округа
Архангельской области
от 16 мая 2023 года № 314

Схема
размещения гаражей, являющихся некапитальными сооружениями
в кадастровом квартале 29:10:041015 (район д. 47 по ул. Лесная)
(кадастровый номер 29:10:041015:534)



М 1:1000